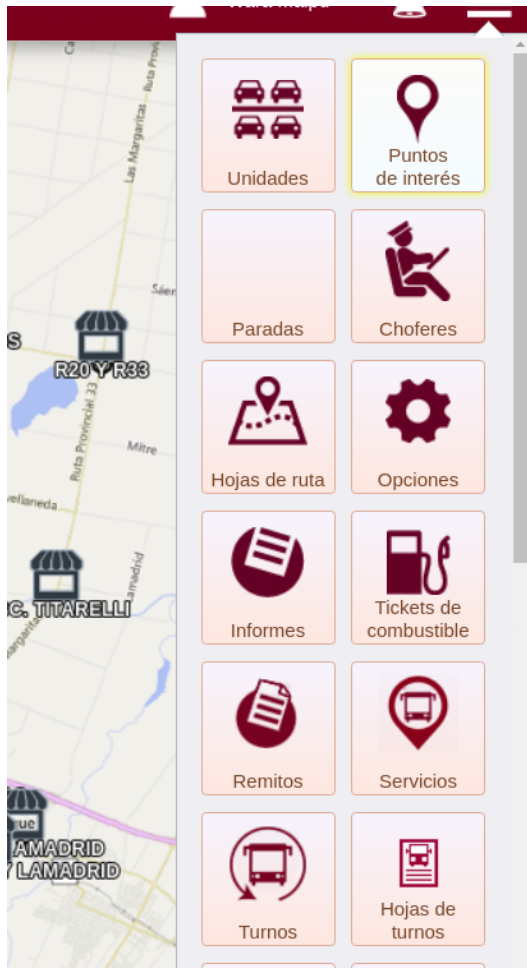


Puntos de Interés

Desde el MENÚ PRINCIPAL accedemos a PUNTOS DE INTERÉS para ver todos los puntos creados en nuestra cartografía y que tipos de grupos hemos creado para clasificarlos



Cuando entramos en PUNTOS DE INTERÉS, nos aparece este cuadro donde vemos los diferentes tipos de puntos de interés creados.

En este ejemplo vemos como al crear puntos de interés también los fueron clasificando dentro de distintos grupos.

- Lupa, hacer un zoom sobre el mapa para poder ver todas nuestros puntos de interés,
- Circulo con punta de flecha, nos permite ocultar o desplegar el detalle de los puntos de interes como aparece en el ejemplo,

- los primeros 2 puntos nos permiten expandir las unidades, a diferencia del símbolo anterior, esta acción nos muestra el detalle del vehiculo; los segundos 2 puntos es para contraer la acción anterior
- El ojo en verde significa que podemos ver los puntos en el mapa, si lo presionamos desaparecen las puntos de interés del mapa.
- Botón de EDITAR GRUPO
- Botón de descargas en distintos tipos de archivos,
- Botón de Pegar Tabla, para el caso de que uno ya tengo una serie de lugares marcados, solo tiene que tocar este botón e ir pegando la información de las coordenadas, nombres y como uno lo tenga clasificado.






Así se ven las zonas de cada uno de los grupos, notar que desde aquí podemos ver o quitar las zonas que tenemos en el mapa, etc. siguiendo las funciones de los símbolos.



PUNTOS DE INTERES

Etapas

MENSAJES AUTOMATICOS


PUNTO OBLIGATORIO 


 **204IDA**
200-062 a 322 mts 


 **204VUELTA**
200-077 a 397 mts 


Velocidades


ZONA PROHIBIDA


 **204 ZONA P. S.ANA**
200-077 a 104 mts


 **CALLE RUIZ - 867**
800-048 a 1.1 km


 **G.CRUIZ Y SARM.**
200-104 a 333 mts

 **M. DE ROSAS 202 NORTE**
200-077 a 168 mts

 **M.ROSAS 202 SUR (ESTEVE)**
200-065 a 367 mts

 **P.MORENO**
800-046 a 555 mts

 **RUIZ CASI P.MORENO**
800-046 a 1.0 km

 **ZONA HOSP. METRAUX**
200-087 a 972 mts

